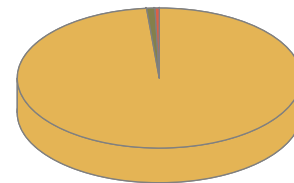


Tesela	10	Estrato	2	Monte	Nombre Monte									
Descripción	Dehesa					Elevación	654 m							
Inventario	Clasico					Solana	19 %							
Muestreos	0	<table border="1"> <tr> <td>FCC Arbolado</td> <td>FCC Matorral</td> <td>FCC Pasto</td> </tr> <tr> <td>26</td> <td>5</td> <td>76</td> </tr> </table>			FCC Arbolado	FCC Matorral	FCC Pasto	26	5	76			Umbría	6 %
FCC Arbolado	FCC Matorral	FCC Pasto												
26	5	76												
Superficie	1,65 ha						Pendiente	4 %						


Arbolado

Especie	45	46	44
Ocupación	99 %	1 %	0 %
H. Med. (m)	5,3	8,7	7,8
D. Med. (cm)	28	50	31
Regeneración	-	-	-



Matorral

Especie	Jara	Romero	Tomillo	H. Dom	21 cm
Ocupación	20 %	6 %	1 %		



Suelo

		<u>Afección</u>
Erosión	Nulo	Biótica
Profundidad	Desarrollados	Otros
Pedregosidad	20-40	Abiótica
Restos	Sin restos	-

Tratamientos

Observados	
Claras	
Indicados	
Claras, Resinación	

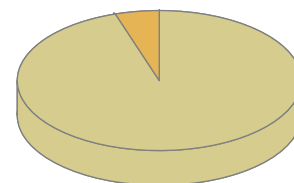
Carácter -

Parcelas implicadas:

Tesela	11	Estrato	5	Monte	Castano									
Descripción	Piñonero fustal					Elevación	691 m							
Inventario	Clasico					Solana	87 %							
Muestreos	2	<table border="1"> <tr> <td>FCC Arbolado</td> <td>FCC Matorral</td> <td>FCC Pasto</td> </tr> <tr> <td>55</td> <td>55</td> <td>30</td> </tr> </table>			FCC Arbolado	FCC Matorral	FCC Pasto	55	55	30			Umbría	0 %
FCC Arbolado	FCC Matorral	FCC Pasto												
55	55	30												
Superficie	5,16 ha						Pendiente	12 %						

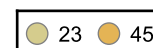
Arbolado

Especie	23	45
Ocupación	95 %	5 %
H. Med. (m)	7,5	4,1
D. Med. (cm)	27	10
Regeneración	-	-



Matorral

Especie	Jara	Labiernago	Lentisco	H. Dom	100 cm
Ocupación	50 %	25 %	5 %		



Suelo

		<u>Afección</u>
Erosión	Nulo	Biótica
Profundidad	Desarrollados	-
Pedregosidad	20-40	Abiótica
Restos	Sin restos	-

Tratamientos

Observados	
Indicados	
Desbroces	

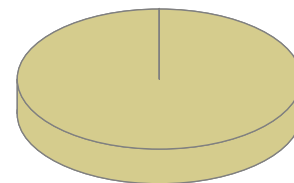
Carácter No urgente

Parcelas implicadas: P_138, P_150

Tesela	12	Estrato	5	Monte	Castano									
Descripción	Piñonero fustal					Elevación	674 m							
Inventario	Clasico					Solana	79 %							
Muestreos	1	<table border="1"> <tr> <td>FCC Arbolado</td> <td>FCC Matorral</td> <td>FCC Pasto</td> </tr> <tr> <td>60</td> <td>30</td> <td>50</td> </tr> </table>			FCC Arbolado	FCC Matorral	FCC Pasto	60	30	50			Umbría	2 %
FCC Arbolado	FCC Matorral	FCC Pasto												
60	30	50												
Superficie	2,56 ha						Pendiente	10 %						

Arbolado

Especie	23
Ocupación	100 %
H. Med. (m)	7,0
D. Med. (cm)	24
Regeneración	-



Matorral

Especie	Jara	Labiernago	Romero	H. Dom	120 cm
Ocupación	20 %	20 %	20 %		



Suelo

		<u>Afección</u>
Erosión	Nulo	Biótica
Profundidad	Desarrollados	-
Pedregosidad	20-40	Abiótica
Restos	Sin restos	-

Tratamientos

Observados	
Indicados	
-	

Carácter No urgente

Parcelas implicadas: P_152