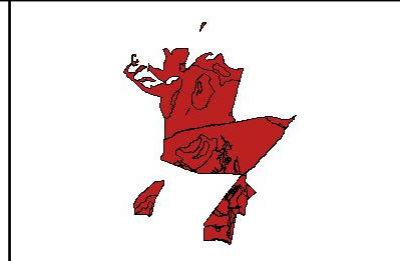


Monte: Nombre del Monte

Cabidas	Total	1407,28 ha	Arbolado	1407,28 ha
	Inforestal	-	Desarbolado	-
			Improductivo	-
Fisiografía			Pte. Media	12 %
	Altitud		Muy Baja	42 %
	Máxima	802 m	Baja	26 %
	Media	653 m	Moderada	11 %
	Mínima	0 m	Alta	2 %
			Orientación	
			Umbría	20 %
			Solana	41 %
			Indiferente	39 %



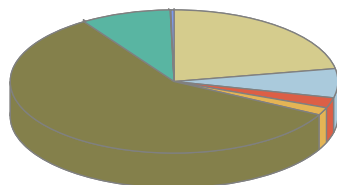
Parámetros de Inventario

LIDAR	-	CLASICO	7 Parcelas	PERICIAL	12 Parcelas
Superficie	-	Superficie	57,00 ha	Superficie	403,43 ha

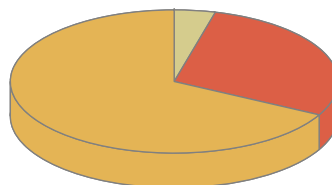
Error de muestreo Clásico/Lidar	
N Pies	VCC
Ab	BAT12

Estrato	Sup(ha)	%Sup	Tipo	Inventario	Denominación
1	311,19	22,11 %	Forestal	Pericial	matorral arb disperso
2	92,24	6,55 %	Forestal	Pericial	quercineas/zona monte
3	32,76	2,33 %	Forestal	Clasico	veg ribera
4	24,24	1,72 %	Forestal	Clasico	quercineas/zona ribera
5	816,56	58,02 %	Forestal	Sin Inventario	pastizal/agricola
6	124,93	8,88 %	Forestal	Sin Inventario	dehesa
7	0,97	0,07 %	Forestal	Sin Inventario	instalaciones
8	4,38	0,31 %	Forestal	Sin Inventario	agua

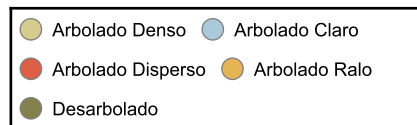

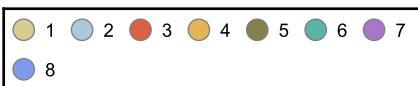
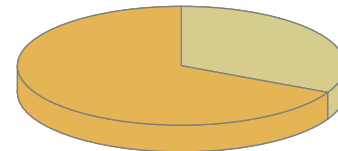
Ocupación de los estratos



Superficies por inventario



Tipos de arbolado



Distribución diamétrica de las especies principales

SP	Especie	CD1	CD2	CD3	CD4	CD5	CD6	CD7	CD8	CD9	CD10	Total
-	Todas	200,8	70,0	63,2	18,1	13,6	-	15,8	6,8	-	-	388,2
44	Quejigo faginea	89,1	38,5	60,2	19,3	14,5	-	9,6	-	-	-	231,3
45	Encina	106,5	30,9	6,7	-	-	-	-	-	-	-	144,1
46	Alcornoque	-	-	-	-	-	-	6,2	6,2	-	-	12,3

Existencias Inventario Clásico/Lidar

SP	Especie	N Pies	AB	VCC	VLE	IAVC	BAT	NPies T	VCC T	VLE T	IAVC T	BAT T
-	Todas	388,2	10,1	28,7	7,5	1,0	62,2	22126	1.635	426	60	3.548
44	Quejigo faginea	231,3	6,9	23,1	4,1	0,8	46,8	13183	1.315	235	44	2.669
45	Encina	144,1	1,6	2,4	1,0	0,1	7,2	8215	139	57	8	412
46	Alcornoque	12,3	1,7	3,2	2,4	0,1	8,2	704	181	134	8	466

Existencias Inventario Pericial

SP	Especie	N Pies	AB	VCC	VLE	IAVC	BAT	NPies T	VCC T	VLE T	IAVC T	BAT T
15	Majuelo	6,1	0,1	0,0	0,0	0,0	0,0	2477	0	0	0	0
44	Quejigo faginea	13,6	0,3	0,6	0,1	0,0	1,1	5486	259	53	16	445
45	Encina	83,3	0,9	1,4	0,5	0,1	4,0	33615	554	221	33	1.619
46	Alcornoque	6,2	0,2	0,4	0,1	0,0	0,7	2493	143	34	8	291
68	Madroño	26,9	0,2	0,2	0,2	0,0	0,5	10858	85	63	8	214
-	Todas	136,2	1,6	2,6	0,9	0,2	6,4	54930	1.042	370	64	2.570