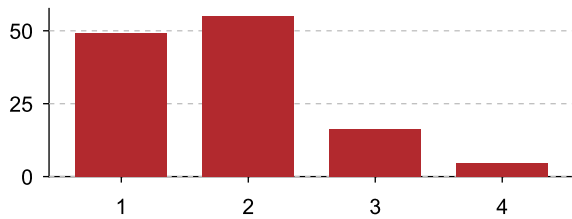


Estrato Todos Superficie 4185,8 ha Descripción: Todos

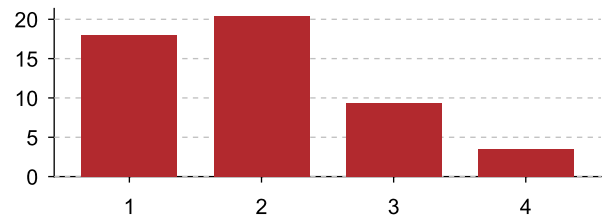
Densidad de la regeneración

SP	Especie	Densidad (pies/ha)							Ocurrencia (%)						
		R1	R2	R1-2	R3	R4	R3-4	Total	OR1	OR2	OR1-2	OR3	OR4	OR3-4	Total
23	Pino piñonero	2,2	3,7	5,9	0,7	-	0,7	6,7	1 %	1 %	2 %	1 %	-	1 %	1 %
26	Pino pináster	-	-	-	-	-	-	-	-	-	-	-	-	-	-
44	Quejigo faginea	-	-	-	-	-	-	-	-	-	-	-	-	-	
45	Encina	44,0	47,5	91,5	15,4	4,7	20,1	111,6	17 %	17 %	34 %	9 %	3 %	12 %	25 %
46	Alcornoque	-	-	-	-	-	-	-	-	-	-	-	-	-	-
60	Eucaliptos	-	-	-	-	-	-	-	-	-	-	-	-	-	-
62	Eucalipto rostrata	-	-	-	-	-	-	-	-	-	-	-	-	-	-
66	Acebuche	3,0	3,7	6,7	-	-	-	6,7	1 %	2 %	3 %	-	-	-	2 %
68	Madroño	-	-	-	-	-	-	-	-	-	-	-	-	-	-
-1	Todas	49,2	54,9	104,0	16,1	4,7	20,9	127,1	18 %	20 %	38 %	9 %	3 %	13 %	27 %

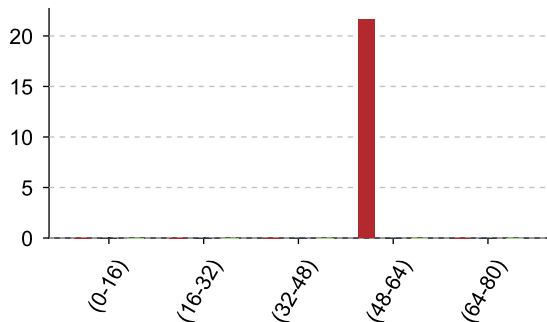
Regeneración por clases pies/ha



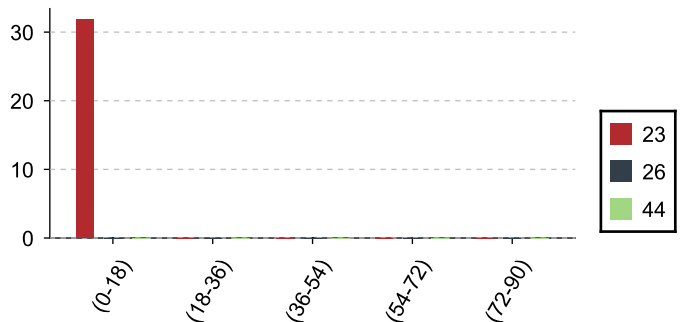
Porcentaje de aparición (%)



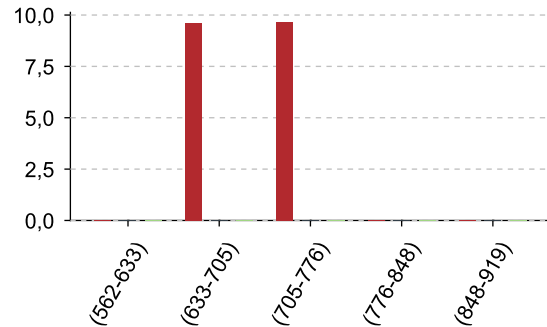
Regeneración según FCC Arbolado (pies/ha)



Regeneración según FCC Matorral (pies/ha)



Regeneración según Altitud -msn (pies/ha)



Regeneración según Orientación -grados (pies/ha)

