

Rodal: A1a Cantón: 1 Superficie 13,51 ha

Situación

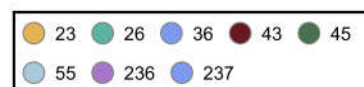
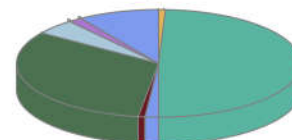
Tesela 8 Estrato Masa mixta de P. pinaster y Q. ilex, 50% < Fcc < 70%
Cuartel A Monte Cuelgamuros

Fisiografía

<u>Altitud</u>	<u>Pte. Media</u> 18 %	<u>Orientación</u>
Máxima 1110 m	Muy Baja 39 %	Umbria 30 %
Media 1059 m	Baja 40 %	Solana 66 %
Mínima 1010 m	Moderada 15 %	Indiferente 4 %
	Alta 4 %	

Caracterización del Arbolado

SP	Especie	Ocup.	Hm	H0	Dg	Masa	Edad	Espac.	Hart
15	Majuelo	0 %	-	-	-	-	-	-	-
17	Cedro	0 %	-	-	-	-	-	-	-
21	Pino silvestre	0 %	-	-	-	-	-	-	-
23	Pino piñonero	1 %	0,0	0,0	27,3	MA	-	37,8	0 %
25	Pino laricio	0 %	-	-	-	-	-	-	-
26	Pino pináster	49 %	11,9	13,0	32,8	MA	-	7,8	60 %
33	Picea	0 %	-	-	-	-	-	-	-
36	Ciprés	2 %	0,0	0,0	0,0	MA	-	0,0	0 %
37	Enebro común	0 %	-	-	-	-	-	-	-
43	Rebollo	1 %	0,0	0,0	0,0	MA	-	0,0	0 %
44	Quejigo fagínea	0 %	-	-	-	-	-	-	-
45	Encina	32 %	7,8	8,7	22,6	MA	-	6,7	76 %
46	Alcornoque	0 %	-	-	-	-	-	-	-
55	Fresno	5 %	0,0	0,0	0,0	MA	-	0,0	0 %
58	Chopo	0 %	-	-	-	-	-	-	-
71	Haya	0 %	-	-	-	-	-	-	-
76	Arce	0 %	-	-	-	-	-	-	-
97	Sáuco negro	0 %	-	-	-	-	-	-	-
236	Ciprés arizónica	2 %	12,3	0,0	34,4	MA	-	27,5	0 %
237	Enebro oxicedro	9 %	3,9	0,0	8,0	MA	-	30,9	0 %
-	Todas	100	9,0	13,4	27,3	-	-	4,9	36 %

% Ocupación**Tratamientos**

Observados Claras, Desbroces, Podas de formación, Resinación

Indicados Claras, Desbroces, Podas de formación

Carácter No urgente

Existencias

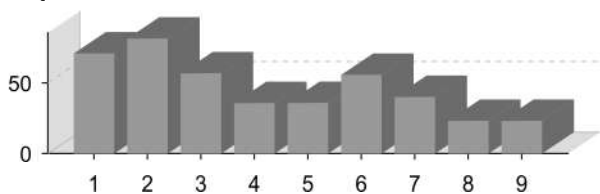
SP	Especie	N Pies	AB	VCC	VLE	IAVC	BAT	VCC T	VLE T	IAVC T	BAT T	N.Pie T
15	Majuelo	0	-	-	-	-	-	-	-	-	-	-
17	Cedro	0	-	-	-	-	-	-	-	-	-	-
21	Pino silvestre	0	-	-	-	-	-	-	-	-	-	-
23	Pino piñonero	7	0,4	0,5	0,2	0,0	0,8	6	2	1	11	95
25	Pino laricio	0	-	-	-	-	-	-	-	-	-	-
26	Pino pináster	166	14,1	78,4	4,2	2,7	58,8	1.059	57	37	794	2.246
33	Picea	0	-	-	-	-	-	-	-	-	-	-
36	Ciprés	0	-	-	-	-	-	-	-	-	-	-
37	Enebro común	0	-	-	-	-	-	-	-	-	-	-
43	Rebollo	0	-	-	-	-	-	-	-	-	-	-
44	Quejigo fagínea	0	-	-	-	-	-	-	-	-	-	-
45	Encina	226	9,1	20,8	9,8	0,3	78,2	281	132	4	1.056	3.047
46	Alcornoque	0	-	-	-	-	-	-	-	-	-	-
55	Fresno	0	-	-	-	-	-	-	-	-	-	-
58	Chopo	0	-	-	-	-	-	-	-	-	-	-
71	Haya	0	-	-	-	-	-	-	-	-	-	-
76	Arce	0	-	-	-	-	-	-	-	-	-	-
97	Sáuco negro	0	-	-	-	-	-	-	-	-	-	-
236	Ciprés arizónica	13	1,2	4,9	0,5	0,3	0,0	66	7	4	0	179
237	Enebro oxicedro	10	0,1	0,3	0,0	0,0	0,0	4	0	0	0	142
-	Todas	423	24,8	104,8	14,6	3,4	137,7	1.416	198	46	1.861	5.716

Distribución diamétrica

SP	Especie	CD1	CD2	CD3	CD4	CD5	CD6	CD7	CD8	CD9	CD10	Total
15	Majuelo	-	-	-	-	-	-	-	-	-	-	-
17	Cedro	-	-	-	-	-	-	-	-	-	-	-
21	Pino silvestre	-	-	-	-	-	-	-	-	-	-	-

Rodal: A1a		Cantón: 1				Superficie 13,51 ha						
23	Pino piñonero	-	-	4	-	-	4	-	-	-	-	7
25	Pino laricio	-	-	-	-	-	-	-	-	-	-	-
26	Pino pináster	1	6	3	11	24	48	31	21	21	-	166
33	Picea	-	-	-	-	-	-	-	-	-	-	-
36	Ciprés	-	-	-	-	-	-	-	-	-	-	-
37	Enebro común	-	-	-	-	-	-	-	-	-	-	-
43	Rebollo	-	-	-	-	-	-	-	-	-	-	-
44	Quejigo fagínea	-	-	-	-	-	-	-	-	-	-	-
45	Encina	63	69	49	24	12	4	-	2	2	-	226
46	Alcornoque	-	-	-	-	-	-	-	-	-	-	-
55	Fresno	-	-	-	-	-	-	-	-	-	-	-
58	Chopo	-	-	-	-	-	-	-	-	-	-	-
71	Haya	-	-	-	-	-	-	-	-	-	-	-
76	Arce	-	-	-	-	-	-	-	-	-	-	-
97	Sáuco negro	-	-	-	-	-	-	-	-	-	-	-
236	Ciprés arizónica	-	4	-	-	-	-	9	-	-	-	13
237	Enebro oxicedro	7	2	1	0	-	-	-	-	-	-	10
-	Todas	71	81	57	36	36	56	40	23	23	-	422

Pies por CD



VCC por CD

